

Научные статьи и сообщения
К 70-летию Победы в Великой Отечественной войне
и окончанию Второй мировой войны

И. А. Самарин

**НА ПОЛЯХ СРАЖЕНИЙ ВТОРОЙ МИРОВОЙ:
ДНЕВНИК ПОИСКОВЫХ РАБОТ НА ОСТРОВЕ ШУМШУ
В СЕНТЯБРЕ 2014 ГОДА**

В рамках Плана мероприятий по празднованию 70-й годовщины Победы в Великой Отечественной войне 1941 – 1945 гг. и 70-й годовщины освобождения Южного Сахалина и Курильских островов на 2011 – 2015 гг., утвержденного распоряжением Правительства Сахалинской области от 22 июля 2011 г. № 528-р, министерством культуры Сахалинской области было подготовлено обоснование для необходимости расширения поисковых работ на территории островного региона, с включением в район деятельности поисковых отрядов северных островов Курильской гряды – места проведения Курильской десантной операции. По данным центральных архивов Российской Федерации (Центральный архив Министерства обороны РФ, Центральный военно-морской архив МО РФ, Центральный пограничный архив ФСБ России), в ходе Курильской десантной операции погибли 1022 советских солдата, матроса и офицера. В настоящее время имеются данные о 243 погребенных в трех братских могилах на острове Шумшу, 448 человек пропали без вести, 22 человека похоронены в море или утонули с кораблем, трое были погребены в Петропавловске-Камчатском. Таким образом, по самым скромным подсчетам, не похороненными на острове Шумшу следует считать свыше 700 советских военнослужащих.

Это обстоятельство возвращает поисковую работу на острове Шумшу в одно из самых актуальных направлений в военно-патриотической деятельности в Сахалинской области, построенных на постоянной основе.

До настоящего времени поисковая работа на острове Шумшу носила эпизодический характер. Сахалинские поисковики работали на острове единственный раз в августе 1995 года, и эта экспедиция имела нулевой результат¹. В 1994 году был единственный случай обнаружения останков советского воина, но находка имела случайный характер².

В связи с этим 29 апреля 2014 года на заседании Сахалинского организационного комитета «Победа» было принято решение организовать в 2014 году поисковую экспедицию на остров Шумшу и далее проводить поисковые работы на северных Курильских островах на постоянной основе.

В соответствии с выданным министерством культуры Сахалинской области техническим заданием район поисковых работ был ограничен местом проведения самой активной фазы Курильской десантной операции, то есть северной частью острова Шумшу, включая побережье между мысами Курбатова и Почтарева, где высаживались основные силы десанта, а также местностью, прилегающей к горе

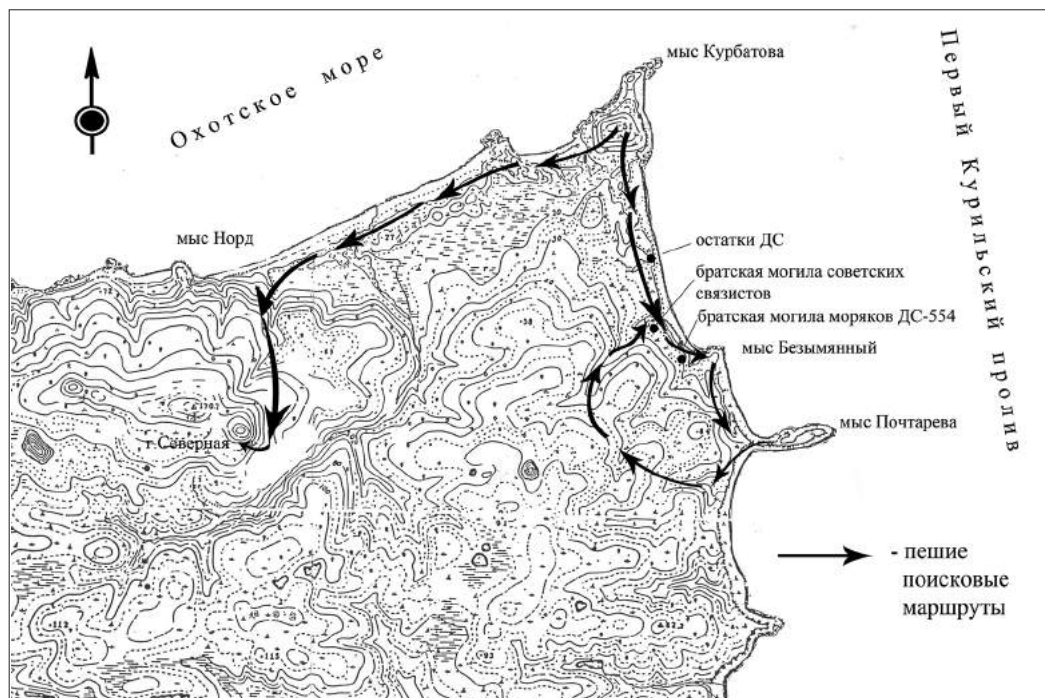
¹ Самарин И. А. Юбилей на Шумшу (Итоги полевых исследований на о. Шумшу в августе 1995 года) // Краеведческий бюллетень. Южно-Сахалинск, 1996. № 2. С. 145 – 156.

² Самарин И. А. Памятники воинской славы Сахалинской области. Южно-Сахалинск, 2010. С. 114.

Северной. В состав группы вошли пять сахалинских поисковиков, членов Сахалинского регионального отделения Общероссийского общественного движения по увековечению памяти погибших при защите Отечества «Поисковое движение России»: Артем Бандура, Валерий Богатов, Геннадий Лошкарёв, Андрей Шонин, Виктор Янков и автор настоящей статьи.

Работа сахалинских поисковиков на Шумшу совпала с пребыванием на острове экспедиции, организованной Министерством обороны Российской Федерации для обеспечения съемок документального фильма, посвященного последним боям Второй мировой войны. Этот фильм мы с режиссером Борисом Яновским задумали еще в 2009 году, во время работы над фильмом о Сахалинской области. Наш отряд с радостью воспользовался любезным предложением начальника экспедиции полковника А. Л. Таранова добраться от Петропавловска-Камчатского до острова Шумшу на специализированном судне КИЛ-169, выделенном командованием ТОФ для обеспечения экспедиции. На острове Шумшу мы разместились на маяке Курбатова, начальнику которого Елене Барбашевой и ее мужу технику Владимиру Дьячкову мы выражаем глубокую благодарность за возможность жить в непосредственной близости от работ на необитаемом острове.

11 сентября. Отряд сахалинских поисковиков осматривает участок северо-западного побережья острова Шумшу от мыса Курбатова до устья реки Курбатихи (Илл. 1). Местность – песчаные дюны, поросшие травой, высота дюн до 15 м. Этим путем шел первый эшелон Курильского десанта в составе 138-го стрелкового полка. В 1050 м к западу от маяка встретились первые находки – «настрелы» 7,7 мм гильз «Арисака» и 7,62 мм гильз Мосина, а также осколок 130 мм снаряда – ре-



Илл. 1. Карта северной части острова Шумшу – района поисковых работ в сентябре 2014 года.

зультат обстрела острова батареей № 945, расположенной на мысе Лопатка. Здесь же, в большом песчаном выдуве найдена колотая базальтовая галька – остатки развеянной древней стоянки. В 2,4 км от маяка обнаружены две японские полусферические противодесантные мины «Тип 96» с 20-килограммовым зарядом, устанавливавшиеся на мелководье и предназначавшиеся против танков-амфибий и десантных судов. Чуть дальше найдено восемь японских противопехотных гранат «Тип 97» и «Тип 99» (или «тип Кыска», как называли их американцы, впервые познакомившиеся с цилиндрической формы гранатами на Алеутских островах)³, а также отдельные 7,62 мм гильзы. На правом берегу реки Курбатихи под восточным склоном дюны – большое количество горелых 7,7 мм гильз «Арисака» и остатки сгоревшего наземного сооружения. На широкой и ровной заболоченной равнине к востоку от линии дюн находок нет, кроме отдельных осколков от снарядов. Вдоль берега прошли до русла безымянного ручья, впадающего в море перед мысом Норд. На левом берегу выявлены земляные котлованы казарм с бетонной выгребной ямой туалета и сложенной из валунов печкой. На правом берегу – большое количество стреляных 7,62 мм гильз. По руслу ручья поднялись к северному склону горы Северной, выйдя к передовой линии подбитых японских танков (танк № 1 командира 11-го танкового полка полковника Икэда и танк № 2 командира 1-й роты капитана Фунамидзу). В этом районе отмечено большое количество гильз 7,7 мм, найдена смятая гусеницами танка гильза 75 мм орудия с порохом, японская мотыга «кува», две гранаты Ф-1, диск от пулемета РПД, 14,5 мм гильзы от ПТРД и две стреляные 57 мм гильзы от пушки среднего танка «Чи-Ха» а также крышка от контейнера для мины 320 мм стержневого миномета с надписью «Верх хвостовой части снаряда. Верх корпуса снаряда».

12 сентября. От маяка Курбатова двинулись на юг вдоль берега пляжа Такэдахама, основного места высадки советского десанта. Проверялись 6 и 10 м террасы, в 1300 м от маяка прорезанные руслом водотока, истекающего из верхового болота. В устье ручья видна носовая часть (форштевень и носовая лебедка) ДС – десантного судна (Илл. 2). После высадки десанта 18 августа 1945 года на этом участке пляжа остались выброшенными ДС-943 (командир старший лейтенант Г. С. Бакин) и ДС-554 (командир лейтенант В. П. Гурьев) (Илл. 3). Какому из них принадлежат сохранившиеся остатки ДС – сказать трудно, так как береговая линия за прошедшее время сильно изменилась. Во время сильного шторма зимой 2009 – 2010 годов корпус ДС был практически полностью вымыт из песка (Илл. 4).

Вплоть до ручья, расположенного в 1850 м от маяка, находки носили единственный характер (колесная пара от японской вагонетки, пустой диск от ППШ, граната РГД-34, противотанковая граната). Массовые находки начались на правом берегу ручья, непосредственно над братской могилой бойцов 103-го отдельного батальона связи. Найдены: сменный ствол от РПД, пять «лимонок» Ф-1, три 82 мм мины без взрывателей, два сапога, одна гильза ПТРД, остатки винтовки Мосина с гнутым стволом и без затвора, впервые начали встречаться гильзы от ППШ. Здесь же найдены 6,5 мм гильзы с маркировкой «К16 П» от винтовки «Арисака» «Тип 37». К числу удивительных находок отнесена леерная стойка от ДС, заброшенная взрывом на 300 м от береговой линии. Обследование участка к югу, в сторону братской могилы моряков ДС-554, выявило взрыватель от советского 120 мм снаряда, «ленд-лизовскую» кирку-лопатку и 50 мм реактивную мину от японского «коленного» гранатомета «Тип 89».

На мысе Безымянном (Такэда-заки) где, по японским данным, погибло отделение ефрейтора Секинэ в составе восьми человек, был выявлен заваленный вход в японский скальный дот. Он был впервые осмотрен автором статьи еще в авгу-

³ Augustin Saiz. Heitai. Uniforms, equipment and personal items of the Japanese infantryman, 1931 – 1945. Andrea Press, 2011. P. 261.



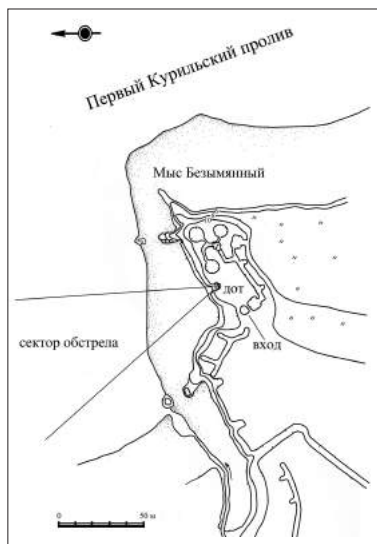
Илл. 2. Носовая часть десантного судна на месте высадки Курильского десанта.



Илл. 3. Десантные суда ДС-554 и ДС-943, поврежденные огнем противника 18 августа 1945 года. Фото 1945 года, СОКМ.



Илл. 4. Остатки десантного судна. Фото Е. Барбашевой.



Илл. 5. План мыса Безымянный (Такэда-заки). Съемка автора, 2014 год.

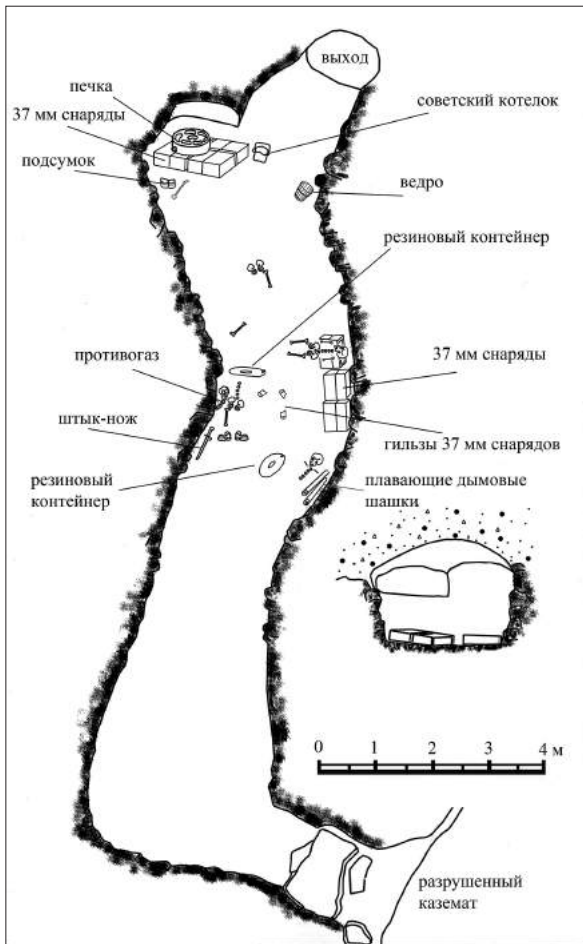
сте 2004 года, а десять лет спустя его первичное внутреннее обследование было произведено Камчатской экспедицией. Здесь же на мысу, в системе ходов сообщения со стрелковыми ячейками, найдены 75 мм гильзы, вьюк для переноски орудия, пулеметные ленты-кассеты для 7,7 мм пулемета «Тип 92», металлические колья для проволочных заграждений, пять гранат Ф-1 и одна РГД-33. На участке берега между мысами Безымянный (Такэда-заки) и Почтарева (Котомари-заки) находок нет, кроме осколков снарядов и фрагмента японской упряжи.

13 – 14 сентября. Провели обследование японского артиллерийского скального дота на мысе Такэда-заки. На оконечности мыса высотой 10 м расположена сеть ходов сообщения, отрытых между котлованами древних жилищ, использованных японскими военнослужащими в качестве убежищ и позиций для размещения стрелкового и артиллерийского вооружения (Илл. 5). В обнажении стенок ходов сообщения выявлена древняя раковинная куча с фаунистическими остатками (раковины моллюсков и кости морских животных и птиц), базальтовыми отщепами и сколами. Артиллерий-

ский капонир был открыт на северном склоне мыса, обращенном в сторону пляжа и мыса Курбатова. Боковые стенки и перекрытие каземата – из железобетона мощностью 0,6 м, амбразура была открытая и, вероятнее всего, имела грунтовый напольный валик. В ходе Курильской десантной операции позиция была уничтожена, перекрытие частично разрушено (Илл. 6). В послевоенные годы остатки перекрытия обрушились, окончательно завалив вход в подземную часть сооружения. Из каземата под прямым углом отходит слегка извилистый подземный ход-убежище длиной 12 м и шириной 2 – 2,5 м, который заканчивается вертикальным ходом наверх, на поверхность террасы. Перед выходом ход расширяется, образуя угол с полкой (Илл. 7). При первичном осмотре внутренней части убежища было отмечено, что помещение на треть заполнено оплывшим и занесенным ветром грунтом. После расчистки заполнения оказалось, что высота убежища составляла 1,8 – 2 м. В 6 м от входной части на поверхности лежал человеческий череп, рядом из-под грунта виднелись части двух металлических цилиндров, как оказалось впоследствии, – плавающих дымовых шашек. В дальней части убежища, слева от выхода, виднелась металлическая печка, изготовленная из 200-литровой бочки. В ходе расчистки заполнения убежища в его средней части были обнаружены сильно фрагментированные останки трех японских военнослужащих. Останки № 1 были найдены под правой стенкой и представлены верхней частью скелета, включая ребра, ключицы и череп с круглым пулевым отверстием. Под противоположной левой стенкой убежища находились останки № 2. Части скелета были расположены вдоль стены, ногами в сторону выхода. Сохранились берцовые кости, части тазовых костей и фрагменты черепа. Рядом был найден один ботинок, штык-нож от винтовки «Арисака», целлулоидная мыльница, армейский противогаз, кожаный под-



*Илл. 6. Разрушенный скальный дот на мысе Такэда-заки.
Фото 1945 года, СОКМ.*



Илл. 7. План и разрез скального дота на мысе Безымянный. Обмеры автора, 2014 год.

обугленные фрагменты тазовых и берцовых костей. В угловой части убежища под металлической печкой были расчищены неизрасходованные деревянные упаковки на двадцать четыре ($2 \times 3 \times 2 \times 2$) 37 мм снаряда. Здесь же найдены два полных подсумка для винтовки «Арисака», деревянное ведро, стянутое бамбуковыми обручами, фрагменты костей и советский котелок с надписями «МХВ», «РЗИН» и «ХОЛМ». Интересна конструкция печки, найденной в убежище. Она представляет собой круглую ёмкость в форме диска диаметром 55 см и высотой 27 – 28 см. На верхней плоскости вырезаны семь отверстий под котелки, в нижней части боковой стенки на противоположных сторонах врезаны два фланца.

Характер повреждения костей и расположение останков, наличие разорванных орудийных гильз свидетельствуют о том, что в глубине убежища произошел взрыв, который и привел к гибели трех человек. Судя по всему, речь идет о самоподрыве гарнизона дота. О том, что судьба этих солдат была predetermined, пишет в своих

сумок с обоймами. На расстоянии 2,5 м от останков № 1 в глубине убежища под правой стенкой были обнаружены останки № 3. В ходе расчистки было выявлено, что останки лежали головой к стенке поперек убежища. Верхняя часть скелета лежала на деревянных ящиках на двадцать (2×10) 37 мм снарядов, уложенных в два яруса. У скелета отсутствовали правая нога и рука, отсутствовала правая часть черепа. Найдены часть кожаного подвеса от шттык-ножа «Арисака» и пластиковый колпачок для карандаша с выцарапанной надписью «Онодэра (имя) Кавагути (название города)». Необходимо отметить, что среди погибших на мысе Такеда японцев военнослужащих с таким именем не значится. Между останками № 1 и 3 вдоль стены были также расчищены полные ящики на двадцать снарядов. Судя по надписям на гильзах, они были изготовлены в арсенале Нагоя в феврале 18 года эры Сёва (1943 год) и предназначались для 37 мм противотанковой пушки «Тип 1» (1941 года). Здесь же были обнаружены круглые поплавки из прорезиненной ткани с металлическими клапанами для дымовых буюв. В средней части убежища между останками были найдены разорвавшиеся гильзы 37 мм снарядов. Еще дальше в глубине убежища были обнаружены

воспоминаниях командир 91-й пехотной дивизии генерал-лейтенант Цуцуми Фусаки: «Фланговый огонь батарей на мысе Кокутан и мысе Такеда оказался очень эффективным против советских десантников. Эти батареи были хорошо укрыты в земле и являлись одними из самых неприступных. Боеприпасов и снабжения на них хватило бы на несколько сражений. По этой причине гарнизоны этих батарей получили приказ «Гёкусай», то есть держаться до последнего, стараясь нанести максимальный урон противнику»⁴.

Пока не находит объяснения находка в убежище советского котелка. Вероятнее всего, он был оставлен одним из солдат трофейной команды (возможно, из состава 7-го отдельного стрелкового батальона капитана Желаннова), собравшей у погибших оружие и личные вещи, которые не были обнаружены в ходе работ.

После окончания работ в скальном доте на мысе Безымянный группа провела обследование поймы ручья, устье которого расположено в 1850 м от маяка и на правом берегу которого расположена братская могила связистов.

Примерно в 600 м от берега в русле ручья обнаружено большое скопление советских котелков, которые, вероятно, были оставлены десантниками после высадки на берег перед дальнейшим продвижением вглубь острова.

№	Тип	Надпись	Изображение
1	Крышка	«Евсеев» «Ташеев»	Клеймо «Кр. выбор Кузиева 38 г.»
2	Крышка	«Тутулов» «Ш»	Клеймо «...выбор ...расова»
3	Крышка	«КВП» «Л» «ГД»	Клеймо «Кр. выбор Панина 38 г.»
4	Крышка	«98 461» «14/VII 1942 г.»	Пятиконечная звезда, шестиконечная звезда, клеймо «Кр. выбор Аксенова»
5	Крышка	«Слонов» «Терехин» «ГД»	
6	Крышка	«Виталий С.» «Кичигин»	
7	Крышка		
8	Крышка	«ЛГ» «САМ»	Клеймо «Кр. выбор Ткачева 36 г.»
9	Котелок овальный	«81»	Дом с пристройкой и печной трубой
10	Котелок овальный	«Н. Ново» «НТАН» (дно)	Автомобиль без колес
11	Котелок овальный	«Ломакин Николай» «28.121» «13» (дно)	Дом, колодец с журавлем, солнце
12	Котелок овальный	«МАН» (дно)	
13	Котелок овальный	«ВПВ» «ПВ» (в рамке)	
14	Котелок овальный	«ВТ» «ВТ» «Тр»	
15	Котелок овальный	«Миронов П. И.»	
16	Котелок овальный	«1944» «А.А.Е.»	Цветок с побегами

⁴ Цуцуми Фусаки, командир 91-й пехотной дивизии. Последние дни войны дивизии на Северных Тисима. Рукопись от 8 декабря 29 года эры Сёва (1954 год). Напечатано в июне 31 года эры Сёва (1956 год). Отдел истории Управления помощи и обеспечения при Министерстве социальной защиты и здравоохранения Японии (перевод с японского А. В. Фетисова).

17	Котелок овальный	«Маруся» «Лай» (дно)	Портрет девушки, извергающийся вулкан
18	Котелок овальный	«Королев Вася» «1927 г. род. призв 1944» «Королев» «Хохлов» «Королев В. С.» (дно)	Пятиконечная звезда
19	Котелок овальный	«В» «П»	
20	Котелок овальный	«А. А.» «А»	
21	Котелок овальный	«К.К.А.» «Южк. К.» (дно)	
22	Котелок овальный	«ПСД»	
23	Котелок овальный	«СХВ» «Д»	
24	Котелок овальный	«Послов» «ПЕИ» «Прокаев Е.И.» «Послов» (дно)	Рыба (внутри надпись «Одинцов»)
25	Котелок овальный	«Невдоха» «Александр Л.» «П.И.» (дно)	«Ж» в ромбе, поникший цветок
26	Котелок овальный	«Каинов 1943» «К.И.» «Коля» «Сушков»	
27	Котелок овальный	«ХБ СКСР МВ» «Кондратьев» «КИТ» «ЛЕИ» (дно)	Цветы
28	Котелок овальный	«Куркотов» «РСФ»	
29	Котелок овальный	«Селиванов Н.» «НЕ» «ИНК» «НВИ» «Дулов» «НВИ» «Д»	
30	Котелок овальный	«ЕВФ» (в рамке) «28 ки.» (дно)	
31	Котелок овальный	«ТАШБЕК»	Лошадь, рыба
32	Котелок овальный	«АПИ»	Пятиконечная звезда
33	Котелок овальный	«ВМП» «Хланков 1943» «ВМП» (дно)	
34	Котелок овальный	«НВВ» «КДФ» «ТАИ» (в рамке) «ТИ» (дно)	
35	Котелок овальный	«Спиридонов 1 вз»	
36	Котелок овальный	«Камчатка» «родился 1/II 1920 призван 27/IX 1943» «МДВ»	
37	Котелок овальный	«Ляшевский» «Фауна» (дно)	
38	Котелок овальный	«Ваня» «СИ»	
39	Котелок овальный	«Гайлунь» (в рамке) «И.И.Х.»	Цветок
40	Котелок круглый	«Мезенцев» (дно) «Барсуков» «ТСП»	
41	Котелок круглый	«...КОВ»	
42	Котелок круглый	«Мороз» «Гнутов П. В.»	
43	Котелок круглый	«ЕРК» «САВ»	Пятиконечная звезда
44	Котелок круглый	«А.А.Т.» в рамке	

По данным ОБД «Мемориал», среди погибших десантников значится младший сержант 138-го стрелкового полка Николай Николаевич Селиванов (№ 29) и сержант Ермил Иванович Спиридонов, помощник начальника радиостанции 103-го отдельного батальона связи (№ 35).

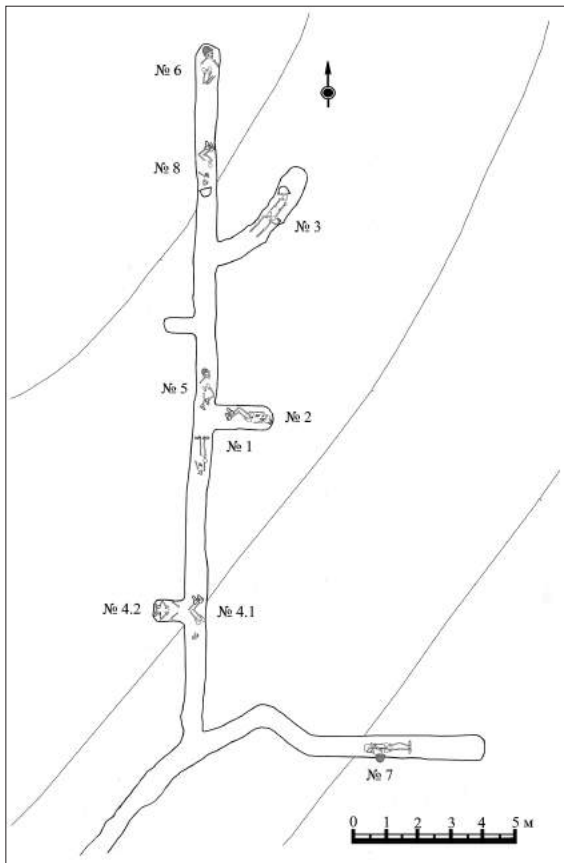
Рядом с массовыми находками котелков поисковиками из Казани и Вологды было обнаружено большое количество (свыше 30 ед.) 82 мм мин от советского миномета. В состав передового отряда десанта входила минометная рота 302-го СП. По мнению командира батальона морской пехоты майора Т. А. Почтарёва, «минометы 82 мм и 50 мм в бою большой роли не сыграли, так как мин было ограниченное количество, а 82 мм минометы на втором часу боя были разбиты снарядами противника»⁵. Здесь же на правом берегу в склоне речной террасы обнаружена позиция японского 320 мм стержневого миномета «Тип 38». Найдены хвостовая и головная часть мины, а также крышка от контейнера для мины с надписью «Верх хвостовой части снаряда. Верх корпуса снаряда».

15 сентября. Начали обследование горы Северной (162,8 м), известной по японским источникам как Дайтай яма, а в советских отчетах по Курильской десантной операции – как высота 171. Проверялся северо-восточный, восточный и юго-восточный склоны горы (Илл. 8). На северо-восточном и восточном склоне найдены гильзы ПТР, гранаты Ф-1 и РГД и гильзы ППШ. Выше мемориала обнаружены японские противопехотные гранаты «Тип 97» и многочисленные рубашки от со-



Илл. 8. Поиск ведет Артем Бандура.

⁵ Дополнение к отчету по десантной операции Петропавловской Военно-морской базы Тихоокеанского флота на остров Шумшу. ЦВМА. Ф. 1695. Оп. 1. Д. 79.



Илл. 9. План расположения останков в траншее на горе Северной. Обмеры автора, 2014 год.

ветских гранат РГД-33. Снятые с гранат рубашки говорят об ожесточенности боя, который велся на ближних дистанциях, и десантники снимали рубашки, чтобы не пострадать от собственных осколков. Непосредственно под мемориалом найдена гильза от 20 мм зенитного автомата «Тип 98». В 40 м от начала лестницы, ведущей к мемориалу, в ходе сообщения А. Шонин обнаружил костные останки и кожаный кошелек с монетой достоинством 1 сен. Дальнейшая расчистка хода сообщения выявила массовое санитарное скопление останков как советских, так и японских военнослужащих. Ход сообщения длиной 22 м расположен по линии север – юг, со стрелковыми ячейками, в южной части от траншеи в восточном направлении идет ход длиной 9 метров. Местонахождение останков указано на прилагаемой схеме, нумерация останков соответствует номерам протоколов эксгумации (Илл. 9).


Останки № 1. Костяк лежал на спине, сохранились нижние конечности с низами сапог, фрагменты ребер и раздробленный череп. На останках выявлены сменный ствол от РПД, две рубашки от гранаты РГД-38, фляжка зеленого стекла, саперная лопатка, десять обойм от винтовки системы Мосина, упаковка от использованного перевязочного

пакета. Также найдены резиновые прокладки двух погон с сохранившимися цифрами желтого цвета «60», что свидетельствует об их принадлежности к 60-му морскому пограничному отряду. Здесь же найден котелок с надписью «Бархатов А.И. 19 5/1 44 год 1912 Года Рож» (Илл. 10 а). По данным ОБД «Мемориал» и Сахалинской областной Книги Памяти (Том 13), красноармеец Алексей Иванович Бархатов, номер расчета 373-го СП 101-й СД, родился в 1912 году в селе Сузун Новосибирской области, погиб 18 августа 1945 года. Однако по сведениям, опубликованным в «Книге памяти камчатцев, погибших в годы Второй мировой войны», Бархатов Алексей Иванович, красноармеец 1912 г. р., 18 августа 1945 года был ранен, умер от ран 16 сентября 1945 года и похоронен на кладбище в 4 км от Петропавловска-Камчатского⁶.

Останки № 2. Найдены на глубине 60 см в стрелковой ячейке, обращенной на восток, вниз к долине реки Курбатихи. Костяк лежал на правом боку с согнутыми

⁶ Книга памяти камчатцев, погибших в годы Второй мировой войны. Петропавловск-Камчатский, 2008. С. 27.

ногами, с сохранившимися низами сапог. При расчистке останков найдены часы на кожаном ремешке, столовый нож в кожаных ножнах с эбонитовой рукояткой, на которой имеется надпись «US», обломок зеркала, малая саперная лопатка, затвор от ППШ, упаковка от перевязочного пакета, резиновые прокладки двух погон. Дно ячейки усыпано 7,7 мм гильзами «Арисака». Под черепом лежала фляжка с надписью «Ягодкин Г.М.» (Илл. 10 б). По данным ОБД «Мемориал», красноармеец Ягодкин Георгий Мартемьянович 1913 года рождения служил в 39-й отдельной роте химзащиты, входившей в состав передового отряда десанта.



Илл. 10. Личные предметы, найденные с останками советских десантников.

Останки № 3. Обнаружены в стрелковой ячейке, отходившей от основного хода сообщения в северо-восточном направлении. Останки ориентированы головой на север, костяк лежал на спине. В районе пояса находилась кожаная кобура с шомполом от пистолета ТТ, полевая сумка с компасом и россыпью патронов ТТ, кожаный подсумок, кожаный поясной ремень и плечевые ремни портупей, люверсы от плащ-палатки, крышка от котелка с клеймом овальной формы «Кр. Выбор Кузикового 38 г.» и «4». В ногах найдены две рубашки от РГД-33 и затвор от ППШ, рядом с останками найдена каска СШ-39.

Останки № 4.1. Обнаружены лежащими на левом боку с согнутыми ногами. Сохранились нижние конечности в кожаных американских «ленд-лизовских» ботинках и нижняя челюсть. С останками найдены советская саперная лопатка, несколько патронов ППШ и кожаные ремни.

Останки № 4.2. Обнаружены в стрелковой ячейке лежащими на спине с поднятыми и согнутыми в коленях нижними конечностями с сохранившимися низами сапог. Найден диск от ППШ, кожаная кобура с шомполом от револьвера «Наган», целлулоидный вкладыш под околыш фуражки, поясной ремень и портупея, упаковка от перевязочного пакета.

Останки № 5. Найдены в непосредственной близости от Останков № 1 и 2. Костяк лежал на левом боку с согнутыми нижними конечностями. Череп находился внутри японской каски «Тип 92», найдена фляжка старого образца, подсумки, латунный опознавательный жетон с цифрами: в правой части вертикально выбиты цифры 12682 (номер части), в центре 3 (номер роты), в левой вертикально 6 (номер солдата), темляк от уставного сержантского меча «Сингунто» и два кожаных кошелька. В меньшем кошельке находилась монета достоинством 1 сен 15 года эры Сёва (1940 г.). В большом кошельке находилась монета «с драконом» достоинством 2 сен, выпускавшаяся в 1873 – 1884 годах, «большая» монета достоинством 5 сен, выпускавшаяся в 1917 – 1920 годах, и четыре сильно окислившиеся алюминиевые монеты.

Останки № 6. Обнаружены в северной части хода сообщения. Костяк лежал на спине с поджатыми ногами в кожаных армейских ботинках. В правой передней части каски имеется входное отверстие от пули ПТРД, в задней выходное отверстие. Череп проломлен. С останками найден японский армейский противогаз «Тип 99», два подсумка, пять гранат «Тип 97», шомпол, коробочка с пленками против запотевания стекол противогаза, обломок зеркала.

Останки № 7. Найдены в боковом ходе сообщения, ведущем вниз к пойме реки на восток. Костяк лежал на спине, головой на запад. Рядом находилась японская каска «Тип 92» (модель 1932 года). Был обут в резиновые тапочки «таби». Найдены два подсумка, две фляжки, штык-нож от винтовки «Арисака», армейский противогаз «Тип 99», в районе пояса – меч с обломанным лезвием. Судя по застежке с кнопкой, проходящей через латунную уставную гарду, меч имел походные ножны, обтянутые кожей. Сохранились остатки деревянной рукоятки, обмотанной витым шелковым шнуром. Рукоятка крепилась к хвостовику с помощью бамбуковой шпильки «мекуги». Именно это обстоятельство свидетельствует в пользу того, что погибший был вооружен не уставным сержантским мечом «Сингунто», а мечом «Вакидзаси», оснащенным уставной гардой и муфтой «фути» (Илл. 11). Найден латунный опознавательный жетон с цифрами: в правой части вертикально выбиты цифры 12682 (номер части), в центре 3 (номер роты), в левой вертикально 118 (номер солдата). Найдено зеркало с изображением женщины и вертикальными иероглифическими надписями: «Сэкай итирю катэй дзасси» (Бытовой журнал мирового класса) и «Сюфу но томо» (Друг для домохозяйки).

Обнаруженные с останками № 5 и № 7 личные жетоны «нинсикихё» говорят о принадлежности их владельцев к 3-й роте 282-го отдельного батальона, оборонявшего северную часть острова.

Останки № 8. Обнаружены в северной части хода сообщения на глубине 40 см. Костяк ориентирован головой на юг, лежал на левом боку с согнутыми ногами в кожаных сапогах. Рядом с сильно поврежденным черепом находилась американская каска М1 со стальным вкладышем-подшлемником. Найдена малая саперная лопатка, рубашка от гранаты РГД-33, граната Ф-1 со взрывателем, 7,62 мм гильзы от винтовки системы Мосина.

16 сентября продолжались извлечение останков из хода сообщения, их фотофиксация и описание, составлялись протоколы эксгумации и протоколы вскрытия. Большая методическая помощь сахалинским поисковикам была оказана А. Н. Скорюковым, специалистом Всероссийского информационно-поискового центра «Отечество» из Казани.

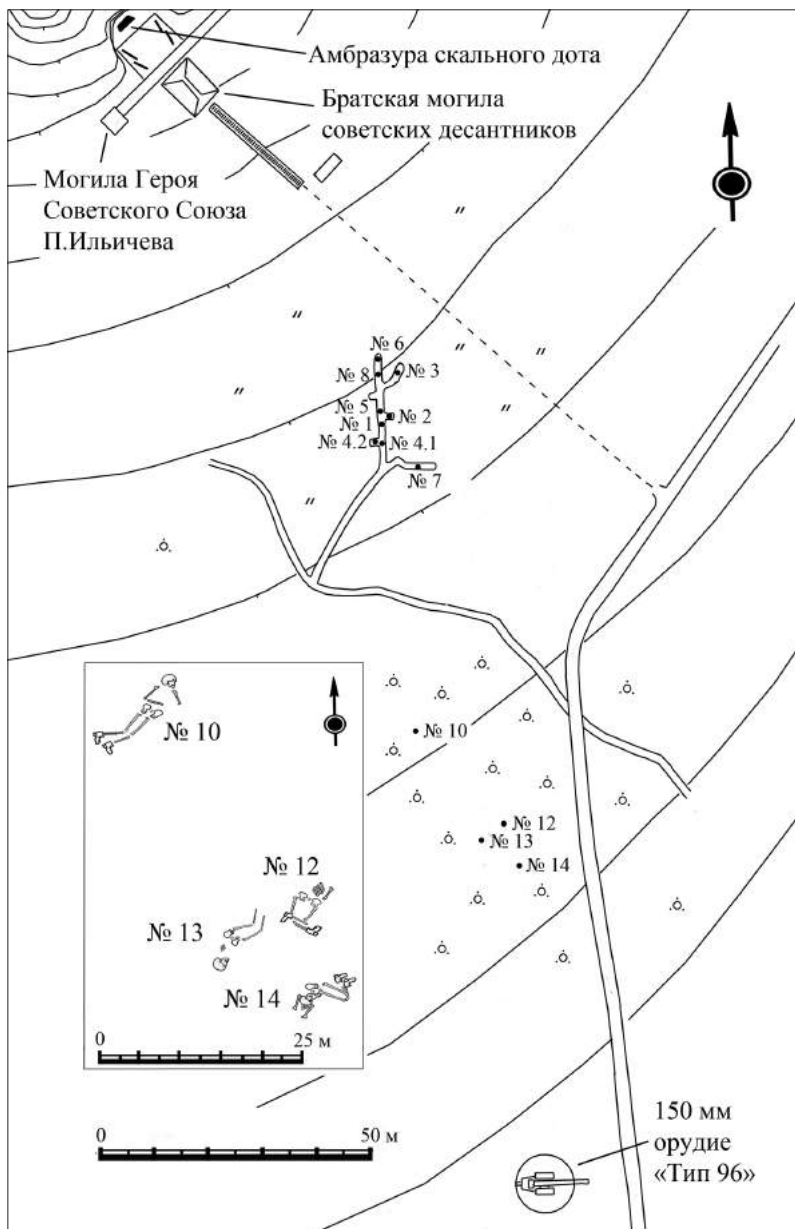
17 сентября. Начали проверять участок, расположенный южнее хода сообщения и ниже в сторону поймы реки Курбатиhi (Илл. 12). Этот район покрыт сплошными зарослями ольхового и кедрового стланика и карликовой рябины и, в силу этого и по опыту работ 1995 года, считался бесперспективным (Илл. 13). В районе поиска найдены каски СШ-39, в том числе со следами прямых попаданий, а также сильно смятый котелок с надписью «Авфаров Абзал».

Останки № 10. Обнаружены Г. Лошкаревым в 60 м от начала лестницы на мемориал в зарослях стланика. Костяк ориентирован головой в сторону высоты, погибший лежал навзничь на спине и левом боку. Глубина залегания 10 – 15 см, останки находились непосредственно под дерном. Найдены каска СШ-39, пенал для чистки оружия. В ботинке обнаружена самодельная литая ложка с рукояткой в форме женщины (Илл. 10 в).

Останки № 12. Найдены в скорченном состоянии в небольшой западине (воронке?). Скелет сильно деформирован, череп проломлен в правой височной части. С останками найдены две гранаты Ф-1, подсумок, пенал для чистки оружия, масленка, две обоймы к винтовке Мосина и 16 шт. 7,62 мм патронов россыпью. Па-



Илл. 11. Элементы снаряжения меча и личные вещи, найденные с останками японского военнослужащего.



*Илл. 12. План нахождения останков на горе Северной.
Съемка автора, 2014 год.*

троны старого образца с никелированными пулями, на гильзах маркировка Л 3 26 (Ленинградский патронный завод, 1926 год). На внутренних сторонах каблучок американских кожаных «ленд-лизовских» ботинок обнаружены вырезанные надписи «БФС» на левом и «Б» на правом. В соответствии с ОБД «Мемориал», обнаруженные останки могут принадлежать Белых Федору Стефановичу, младшему сержанту 505-й артиллерийской батареи ПВМБ, входившему в состав сводного батальона морской пехоты передового отряда Курильского десанта.

Останки № 13. Обнаружены в 80 м от мемориала, в зарослях ольхового стланика непосредственно в дерне, при этом правая берцовая кость находилась на дневной поверхности. Костяк лежал на правом боку, отсутствовали ступни ног и обувь. Найдены два погона красного цвета, диск ПППШ, люверсы от плащ-палатки, медная ложка с надписями «1940» и «1945», поясной ремень, перевязочный пакет.

Останки № 14. Найдены в 90 м от мемориала непосредственно под дерном. Боец лежал на правом боку с поджатыми ногами, череп отделен и находился в районе тазовых костей. Найден один погон ефрейтора.

21 сентября останки советских десантников были переданы в городе Северо-Курильске представителям администрации муниципального образования «Северо-Курильский городской округ» для дальнейшего захоронения. Торжественная церемония захоронения останков была проведена 7 ноября 2014 года на территории, отведенной специально для воинского мемориального кладбища.



Илл. 13. Поисковик Геннадий Лошкарев в районе работ на горе Северной.